


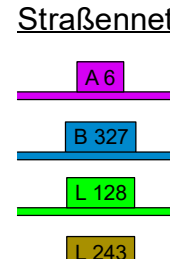
Planung



- Mulde
- Damm
- Bankett
- Fahrbahn
- Missionsverkehr
- Fahrbahn
- Provisorium
- Damm
- Baustraßen

- Plangenehmigungsgrenze
- Baubereich
- Biologenschutzzaun


Straßennetz



- Bundesautobahn
- Bundesstraße
- Landesstraße 1. Ordnung
- Landesstraße 2. Ordnung

Schutzgebiete

Natur, Landschaft, Wasser



FFH-Gebiet


Landschaftsschutzgebiet

Wasserschutzone II

Wasserschutzone III

Gewässer

Verwaltung



Kreisgrenze

Gemeindengrenze

| | | | |
|--|--|--|------------|
|  | Die Autobahn West Bahnhofsplatz 1, 56410 Montabaur | bearbeitet | |
| | | freigegeben | |
| | | Projekt-Nr. | A.05064-00 |
| | | | |
| | | | |
| Nr. | Art der Änderung | | Datum |
| Lagesystem | | Stand Kataster | |
| Höhsystem | | Bestandsvermessung | |
| <h1>AUSFÜHRUNGSPLANUNG</h1> | | | |
| Die Autobahn GmbH des Bundes | | Unterlage / Blatt-Nr.: Übersichtslageplan | 3 / 1 |
| A6 / von NK 6708 049 nach NK 6708 097 / 1.800-2.125 | | | |
| PROJIS-Nr.: | | Maßstab: 1:5000 | |
| <h2>A6 Grumbachtalbrücke BW 1036</h2> <h3>Mannheim - Saarbrücken</h3> <p>von Bau-km 1+290 bis Bau-km 2+125</p> | | | |
| Zur Ausführung freigegeben: | | | |
| Niederlassung West Außenstelle Neunkirchen | | | |